

Track: rn12161 Montejurra Bizi! - BTT, El sur de Montejurra

Las velocidades de este track son típicas de = BTT

Fiabilidad del IBP index= B

IBP = 98 BTT

Distancia total	34.01 Km
Distancia analizada	34.01 Km
Distancia lineal	0.01 Km

Desn. de subida acumulado	1122.38 m
Desn. de bajada acumulado	1116.26 m
Altura máxima	947 m
Altura mínima	449.4 m
Ratio de subida	7.28 %
Ratio de bajada	7.23 %
Desnivel positivo por km	33 m
Desnivel negativo por km	32.82 m

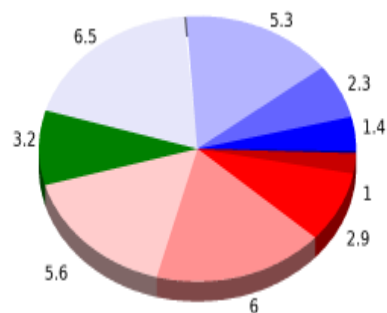
Tiempo total	3:25:53 h
Tiempo en movimiento	3:25:53 h
Tiempo parado	0:00:00 h

Velocidad media total	9.91 Km/h
Velocidad media en movimiento	9.91 Km/h
Velocidad máxima sostenida	10.86 Km/h

Filtro pendiente máxima	~30 %
Separación mínima analizada	~30 m
Número de puntos	2078 (cad. 16.37 m)
Puntos significativos	899 (cad. 37.87 m / 43.26 %)
Puntos aberrantes	36 (1.73 % d. total)

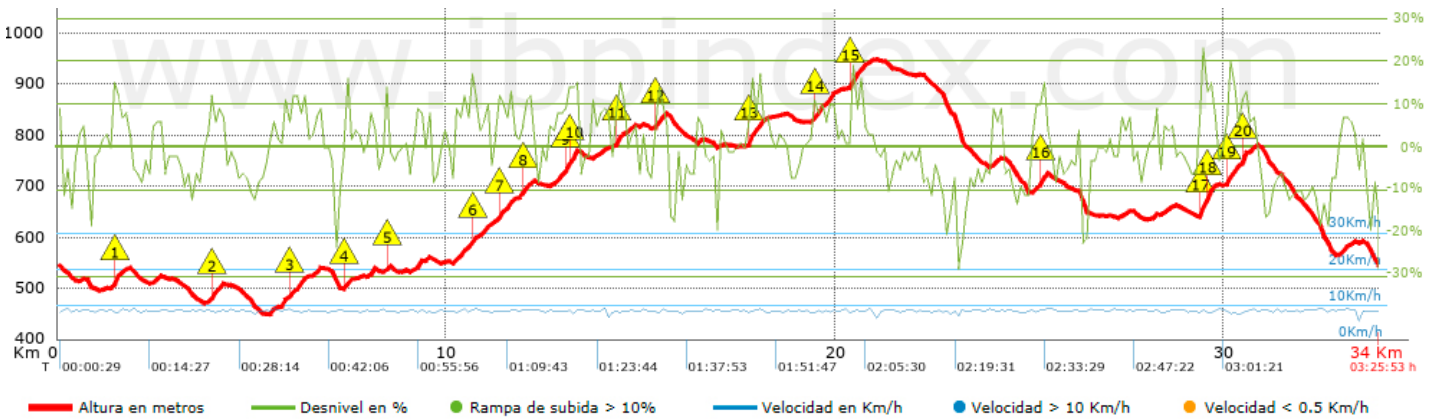
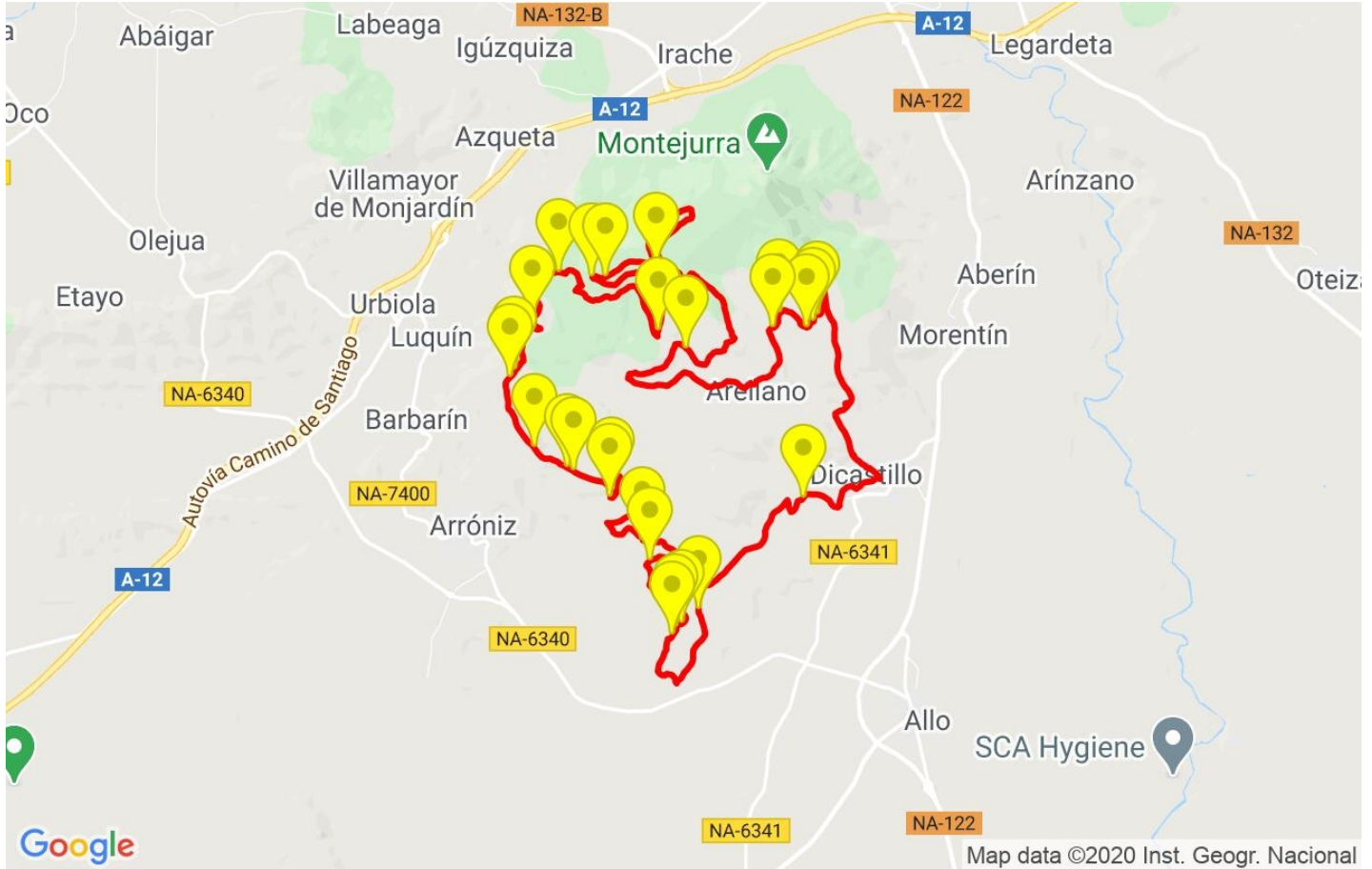
Cambios dirección por km	11.11
Cambios dirección > 5° por km	8.59
Tramos rectos acumulados	4.16 Km
Tramos rectos por km	122.32 m
Cambios de pendiente penalizables	12
Cambios de pendiente penalizables por km	0.353

Resumen de desniveles














	Subidas	Distancia en km	del total en %	Velocidad en	Tiempo h:m:s
	Entre el 15 y el 30%	0.974	2.86	9.93	0:05:53
	Entre el 10 y el 15%	2.911	8.56	9.88	0:17:41
	Entre el 5 y el 10%	5.953	17.5	9.94	0:35:57
	Entre el 1 y el 5%	5.582	16.41	9.94	0:33:42
	Total :	15.42	45.34	9.93	1:33:13
	Llano				
	Desniveles del 1%	3.152	9.27	9.92	0:19:04
	Bajadas				
	Entre el 1 y el 5%	6.465	19.01	9.97	0:38:55
	Entre el 5 y el 10%	5.298	15.58	9.92	0:32:03
	Entre el 10 y el 15%	2.289	6.73	9.83	0:13:58
	Entre el 15 y el 30%	1.387	4.08	9.6	0:08:40
	Total :	15.438	45.39	9.9	1:33:36
	Total track :	34.01	100 %	9.91	3:25:53

IBP = 98 BTT



Repechos > 10%

Repecho	Punto kilométrico	Pendiente media	Distancia
	1.429	16 %	136 m
	3.913	14 %	111 m
	7.384	12 %	100 m
	8.42	12 %	102 m
	10.64	11 %	105 m
	11.349	12 %	96 m
	13.072	12 %	113 m
	13.185	15 %	146 m
	14.373	12 %	144 m
	15.41	13 %	155 m
	17.794	14 %	260 m
	20.406	14 %	246 m
	25.296	13 %	147 m
	29.363	18 %	226 m
	29.589	13 %	117 m
	30.082	13 %	184 m
	30.411	11 %	138 m