

Track: rn12183.gpx

Las velocidades de este track son típicas de = RNG

Fiabilidad del IBP index= A

IBP = 96 BYC

Distancia total	15.97 Km
Distancia analizada	15.97 Km
Distancia lineal	0 Km

Desn. de subida acumulado	887.66 m
Desn. de bajada acumulado	887.36 m
Altura máxima	1482.1 m
Altura mínima	693.5 m
Ratio de subida	10.31 %
Ratio de bajada	13.09 %
Desnivel positivo por km	55.58 m
Desnivel negativo por km	55.56 m

Tiempo total	1:39:12 h
Tiempo en movimiento	1:39:12 h
Tiempo parado	0:00:00 h

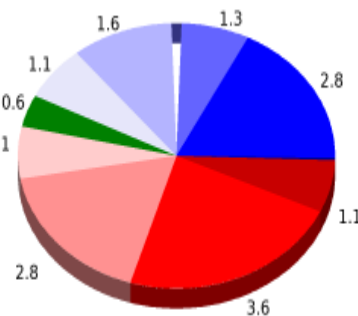
Velocidad media total	9.66 Km/h
Velocidad media en movimiento	9.66 Km/h
Velocidad máxima sostenida	10.74 Km/h

Filtro pendiente máxima	~30 %
Separación mínima analizada	~30 m
Número de puntos	1346 (cad. 11.87 m)
Puntos significativos	466 (cad. 34.35 m / 34.62 %)
Puntos aberrantes	66 (4.9 % d. total)

Cambios dirección por km	12.46
Cambios dirección > 5° por km	8.2
Tramos rectos acumulados	3.056 Km
Tramos rectos por km	191.36 m
Cambios de pendiente penalizables	4
Cambios de pendiente penalizables por km	0.25

Encuentra las mejores rutas



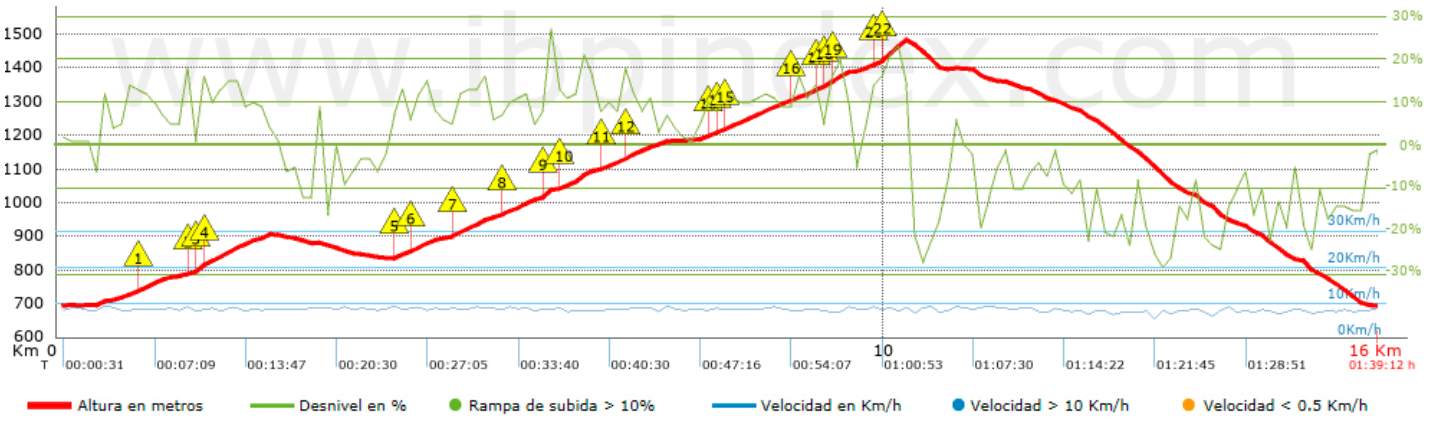
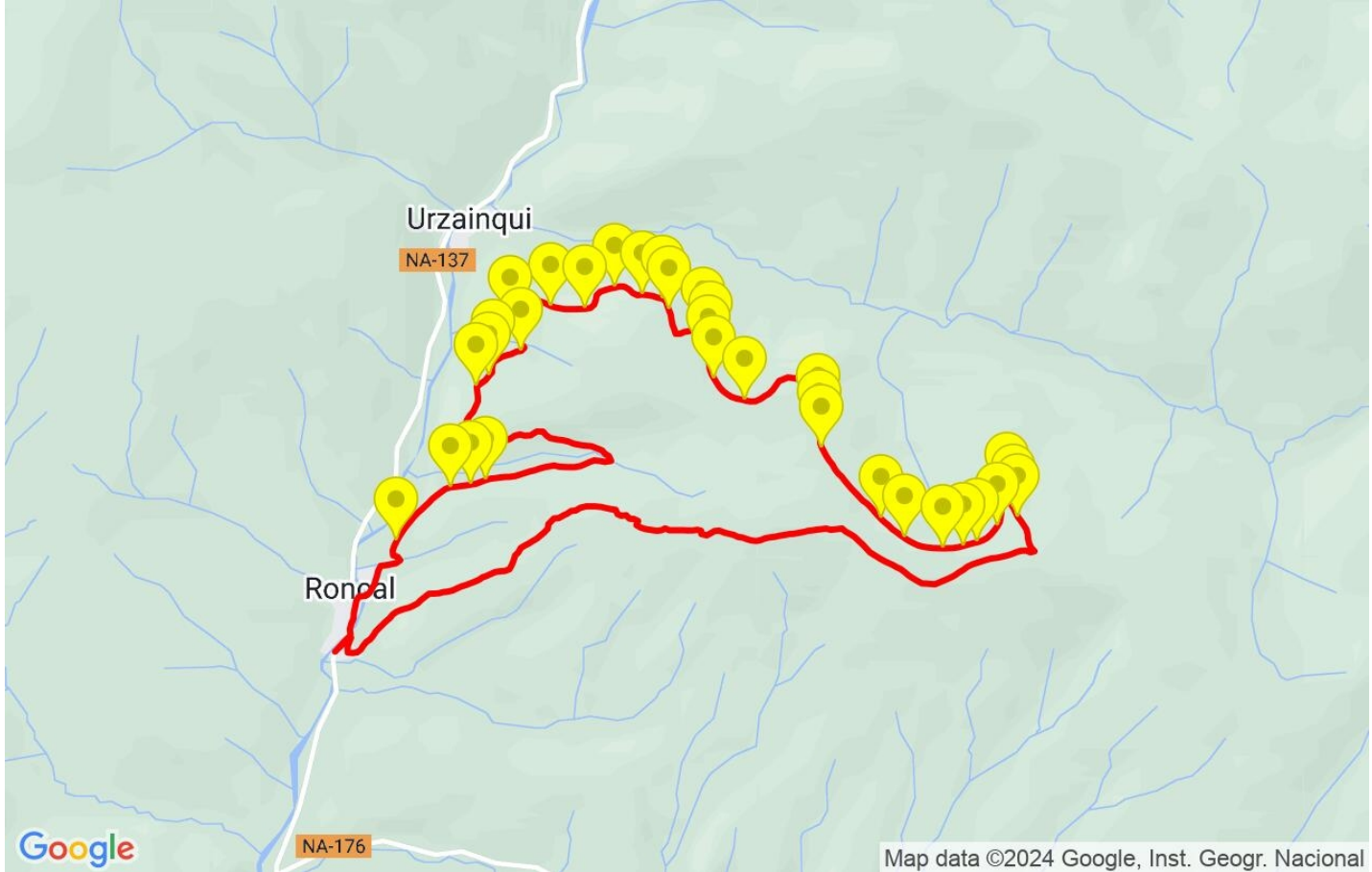
Resumen de desniveles	Subidas	Distancia en km	del total en %	Velocidad en	Tiempo h:m:s
	Entre el 15 y el 30%	1.114	6.98	9.64	0:06:56
	Entre el 10 y el 15%	3.615	22.64	9.84	0:22:03
	Entre el 5 y el 10%	2.836	17.75	9.87	0:17:14
	Entre el 1 y el 5%	1.048	6.56	9.85	0:06:23
	Total :	8.614	53.93	9.83	0:52:36
	Llano				
	Desniveles del 1%	0.578	3.62	9.95	0:03:29
	Bajadas				
	Entre el 1 y el 5%	1.081	6.77	9.83	0:06:36
	Entre el 5 y el 10%	1.645	10.3	9.64	0:10:14
Entre el 10 y el 15%	1.263	7.91	9.37	0:08:05	
Entre el 15 y el 30%	2.793	17.48	9.21	0:18:12	
Total :	6.781	42.46	9.44	0:43:07	
Total track :	15.97	100 %	9.66	1:39:12	

Track: rn12183.gpx


Las velocidades de este track son típicas de = RNG

Fiabilidad del IBP index= A

IBP = 96 BYC



Repechos > 10%

Repecho	Punto kilométrico	Pendiente media	Distancia
	1.011	11 %	268 m
	1.663	19 %	102 m
	1.765	13 %	368 m
	4.096	12 %	106 m
	4.302	12 %	208 m
	4.752	12 %	401 m
	5.386	11 %	274 m
	5.858	20 %	107 m
	6.092	14 %	359 m
	6.586	11 %	100 m
	6.825	13 %	271 m
	8.063	11 %	619 m
	8.883	11 %	273 m
	9.292	16 %	98 m
	9.39	13 %	174 m
	9.849	11 %	96 m
	9.945	17 %	65 m
	10.01	23 %	231 m

Parámetros a gran altura, datos por encima de

Altura	Distancia m	% del total	Tiempo en movimiento	Velocidad	Tiempo parado	Tiempo total	Velocidad
	Total : 0 Km	--- %	--- h	--- Km/h	--- h	--- h	--- Km/h

Paradas

Distancia	Tiempo parado	Altura	Tiempo desde la salida	Tiempo desde parada anterior	Distancia a parada anterior
	Total : 0:00:00 h				